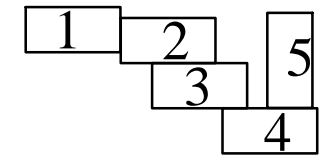


11:05:0103010

Схема расположения листов



:142

:153

:47

Условные обозначения

- теплотрасса подземная
- кабель ЭЛ
- дорога
- красные линии
- граница образуемого земельного участка, испрашиваемого в дальнейшем в краткосрочную аренду на период строительства
- граница устанавливаемого сервитута
- трасса проектируемого газопровода
- граница кадастрового квартала
- граница существующего земельного участка
- обозначение образуемого земельного участка
- надпись кадастрового квартала
- надпись кадастрового номера земельного участка
- существующий газопровод
- водопровод
- сеть канализации
- сеть ЛЭП
- охранный зона существующего газопровода
- охранный зона водопровода
- охранный зона наземных коммуникаций
- охранный зона канализации
- охранный зона других коммуникаций
- охранный зона теплотрассы подземной
- охранный зона подземных коммуникаций
- охранный зона кабеля ЭЛ

Изм.	Кол.уч.	Лист	№ док.	Подп.	Дата
Составил				Трухачева	11.2017г
Проверил				Жилин	11.2017г

Договор №32/17 от 13.10.2017г.

«Напорный канколлектор от ДК-1 до ГНС в м.Тентюково»

Проект межевания территории (материалы по обоснованию)

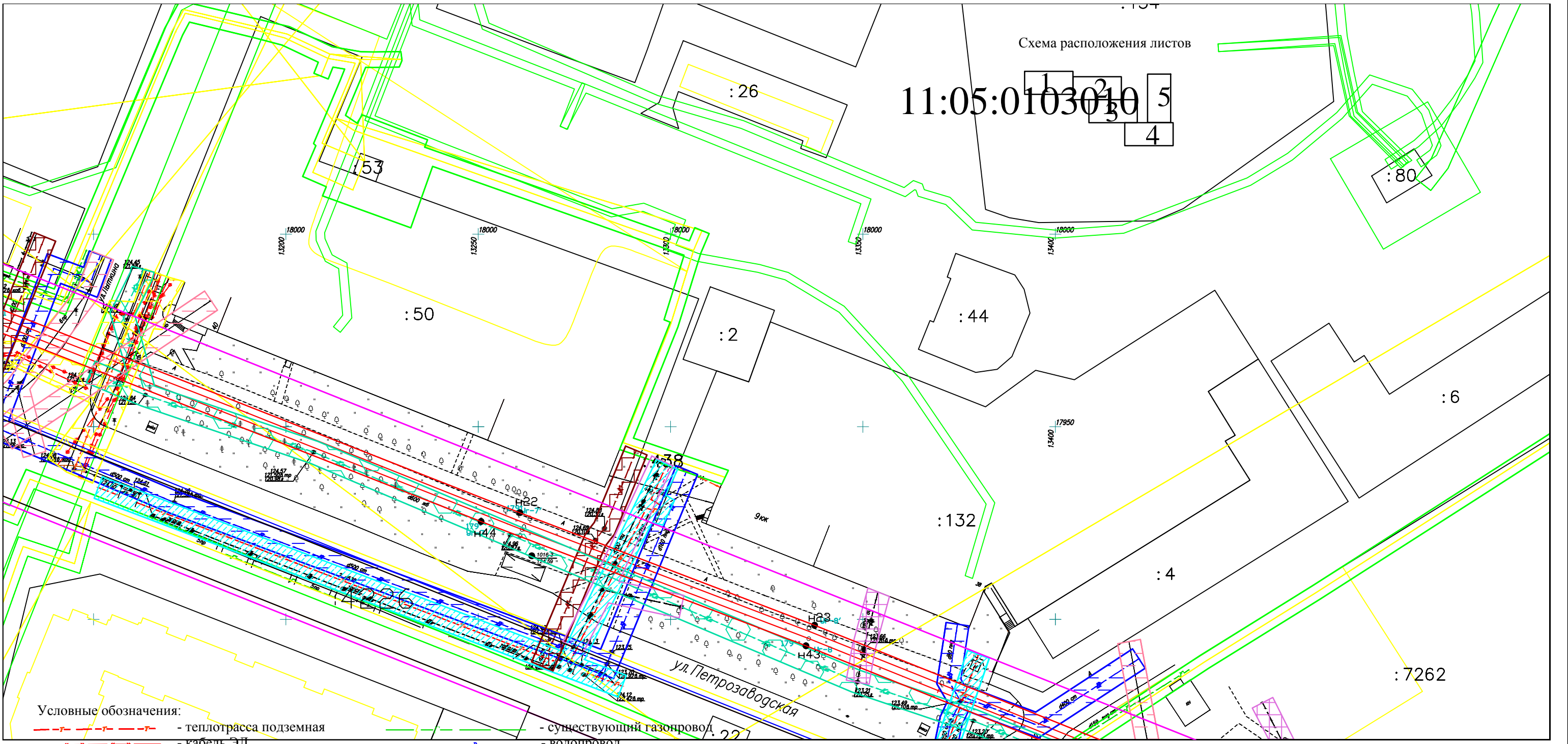
Стадия	Лист	Листов
	1	5

Чертеж обоснования, М 1:1000

ООО "Норг-Инжиниринг"
2017г.

Схема расположения листов

11:05:01030405
4



Условные обозначения:

- теплотрасса подземная
- кабель ЭЛ
- дорога
- красные линии
- существующий газопровод
- водопровод
- сеть канализации
- сеть ЛЭП
- граница образуемого земельного участка, испрашиваемого в дальнейшем в краткосрочную аренду на период строительства
- граница устанавливаемого сервитута
- трасса проектируемого газопровода
- граница кадастрового квартала
- граница существующего земельного участка
- обозначение образуемого земельного участка
- надпись кадастрового квартала
- надпись кадастрового номера земельного участка
- охранный зона существующего газопровода
- охранный зона водопровода
- охранный зона наземных коммуникаций
- охранный зона канализации
- охранный зона других коммуникаций
- охранный зона теплотрассы подземной
- охранный зона подземных коммуникаций
- охранный зона кабеля ЭЛ

Договор N32/17 от 13.10.2017г.

«Напорный канколлектор от ДК-1 до ГНС в м.Тентюково»

Изм.	Кол.уч.	Лист	№ док.	Подп.	Дата
Составил				Трухачева	11.2017г.
Проверил				Жилин	11.2017г.

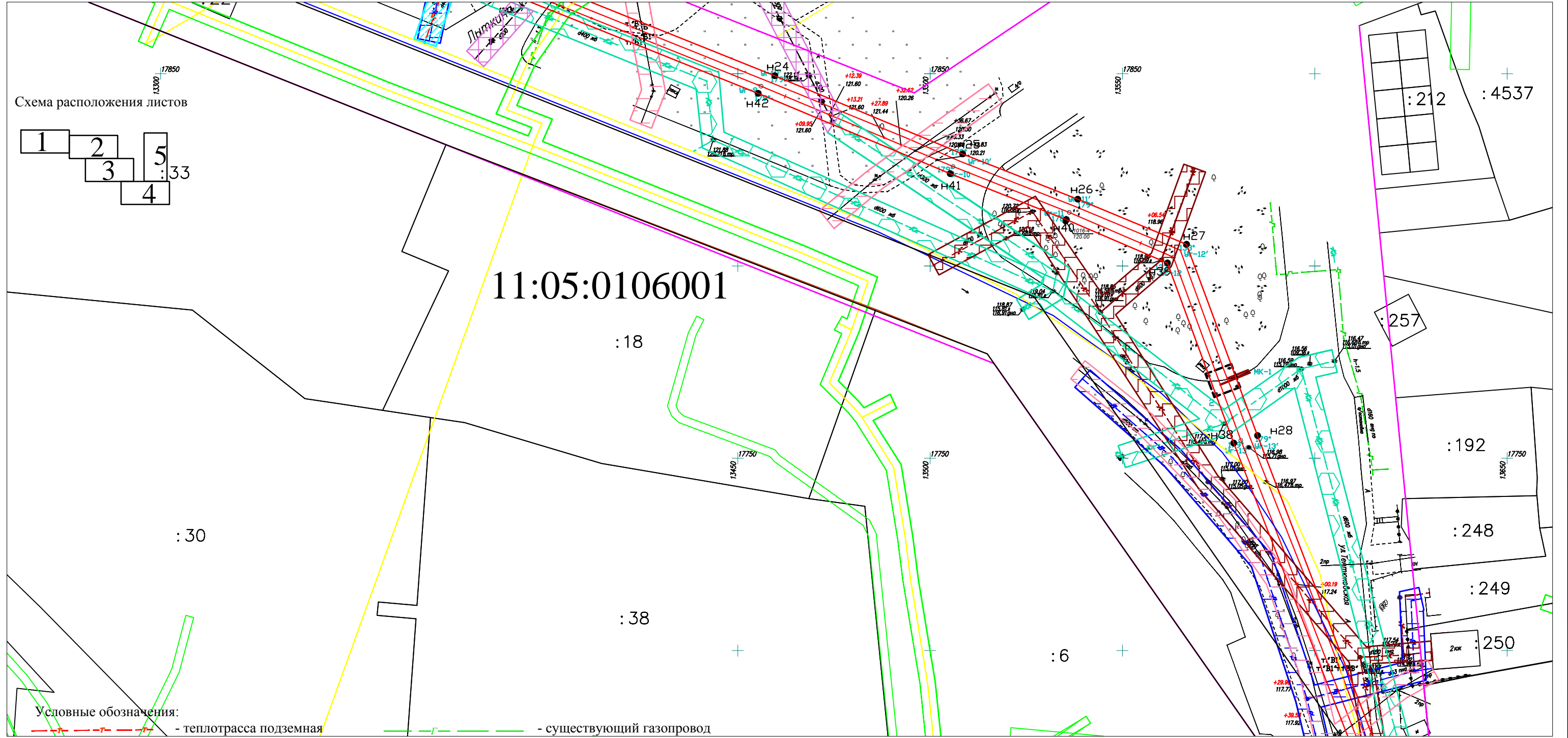
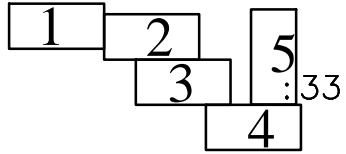
Проект межевания территории (материалы по обоснованию)

Стадия	Лист	Листов
	2	5

Чертеж обоснования, М 1:1000

ООО "Норг-Инжиниринг"
2017г.

Схема расположения листов



Условные обозначения:

- теплотрасса подземная
- кабель ЭЛ
- дорога
- красные линии
- граница образуемого земельного участка, испрашиваемого в дальнейшем в краткосрочную аренду на период строительства
- граница устанавливаемого сервитута
- трасса проектируемого газопровода
- граница кадастрового квартала
- граница существующего земельного участка
- :301 - обозначение образуемого земельного участка
- 11:05:0105003 - надпись кадастрового квартала
- :304 - надпись кадастрового номера земельного участка
- существующий газопровод
- водопровод
- сеть канализации
- сеть ЛЭП
- охранная зона существующего газопровода
- охранная зона водопровода
- охранная зона наземных коммуникаций
- охранная зона канализации
- охранная зона других коммуникаций
- охранная зона теплотрассы подземной
- охранная зона подземных коммуникаций
- охранная зона кабеля ЭЛ

Договор N32/17 от 13.10.2017г.

«Напорный канколлектор от ДК-1 до ГНС в м.Тентюково»

Изм.	Кол.уч.	Лист	№ док.	Подп.	Дата
Составил				Трухачева	11.2017г.
Проверил				Жилин	11.2017г.

Проект межевания территории (материалы по обоснованию)

Стадия	Лист	Листов
	3	5

Чертеж обоснования, М 1:1000

ООО "Норг-Инжиниринг"
2017г.

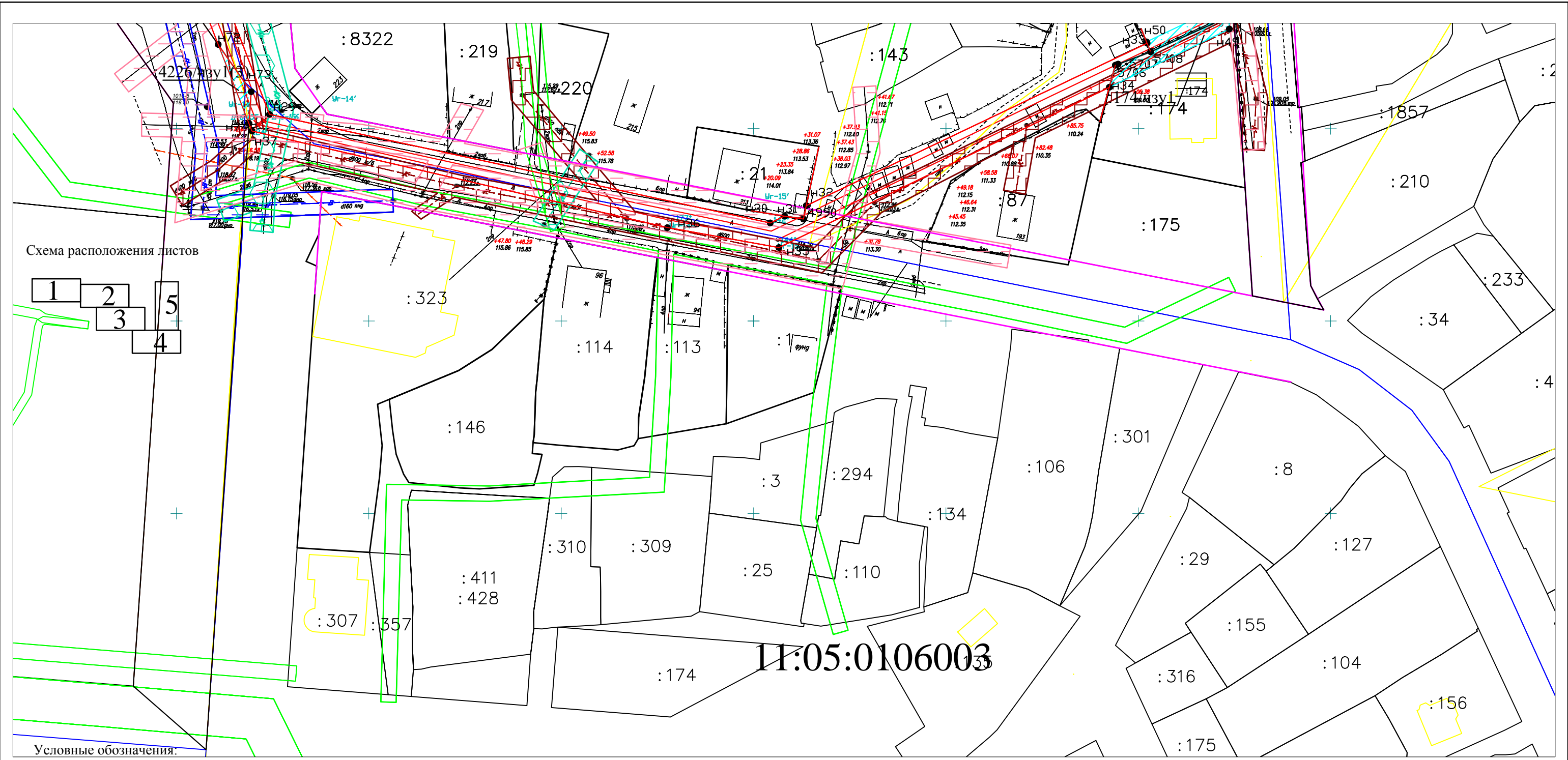
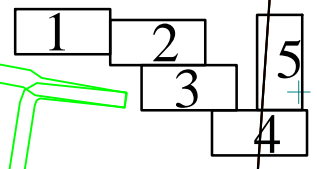


Схема расположения листов



Условные обозначения:

- - теплотрасса подземная
- - кабель ЭЛ
- - дорога
- - красные линии
- граница образуемого земельного участка, испрашиваемого в дальнейшем в краткосрочную аренду на период строительства
- граница устанавливаемого сервитута
- - трасса проектируемого газопровода
- - граница кадастрового квартала
- - граница существующего земельного участка
- + - обозначение образуемого земельного участка
- 11:05:0105003 - надпись кадастрового квартала
- :304 - надпись кадастрового номера земельного участка
- - существующий газопровод
- - водопровод
- - сеть канализации
- - сеть ЛЭП
- охранный зона существующего газопровода
- охранный зона водопровода
- охранный зона наземных коммуникаций
- охранный зона канализации
- охранный зона других коммуникаций
- охранный зона теплотрассы подземной
- охранный зона подземных коммуникаций
- охранный зона кабеля ЭЛ

11:05:0106003

						<i>Договор N32/17 от 13.10.2017г.</i>			
						«Напорный канколлектор от ДК-1 до ГНС в м.Тентюково»			
Изм.	Кол.уч.	Лист	№ док.	Подп.	Дата	Проект межевания территории (материалы по обоснованию)	Стадия	Лист	Листов
								4	5
								ООО "Норг-Инжиниринг"	
						Чертеж обоснования, М 1:1000	2017г.		

